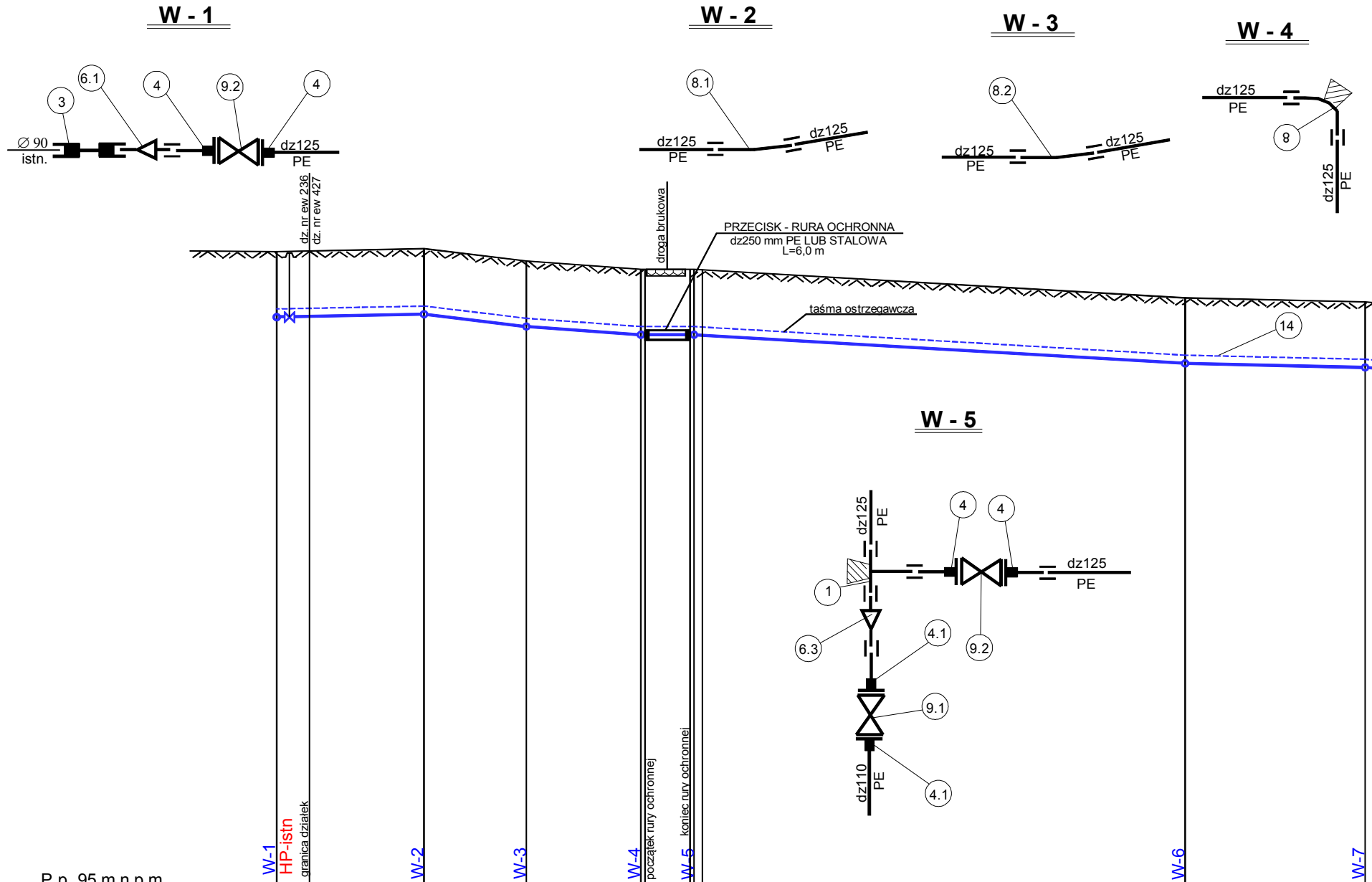
W - 1
3
6.1
4
9.2
4
∅ 90
istn.
dz125
PE
W - 2
8.1
dz125
PE
dz125
PE
W - 3
8.2
dz125
PE
dz125
PE
W - 4
dz125
PE
8
dz125
PE
dz. nr ew 236
dz. nr ew 427
droga brukowa
PRZECISK - RURA OCHRONNA
dz250 mm PE LUB STALOWA
L=6,0 m
taśma ostrzegawcza
14
W - 5
dz125
PE
4
4
dz125
PE
1
6.3
4.1
9.2
9.1
dz110
PE
4.1
W-1
HP-istn
granica działek
W-2
W-3
W-4
początek rury ochronnej
koniec rury ochronnej
W-5
W-6
W-7

P.p. 95 m n.p.m.

	W-1	granica działek	W-2	W-3	W-4	początek rury ochronnej	W-5	koniec rury ochronnej	W-6	W-7
Rzędna terenu	110,63		110,70	110,40	110,20		110,20		109,50	109,40
Rzędna osi rurociągu	109,03		109,10	108,80	108,60		108,60		107,90	107,80
Zagłębienie	1,60		1,60	1,60	1,60		1,60		1,60	1,60
Spadek / długość			3,8 ‰ 18,00	24 ‰ 12,50	14,2 ‰ 14,00		0 ‰ 6,50		11,60 ‰ 60,00	4,55 ‰ 22,00
Średnica, rodzaj rur			dz125 mm PE 100 SDR 17 PN 10 RC						dz125 mm PE 100 SDR 17 PN 10 RC	dz125 mm PE 100 SDR 17 PN 10 RC
Odległość	0,00	4,00	18,00	30,50	44,50	44,75	51,00 50,75	52,00	111,00	133,00

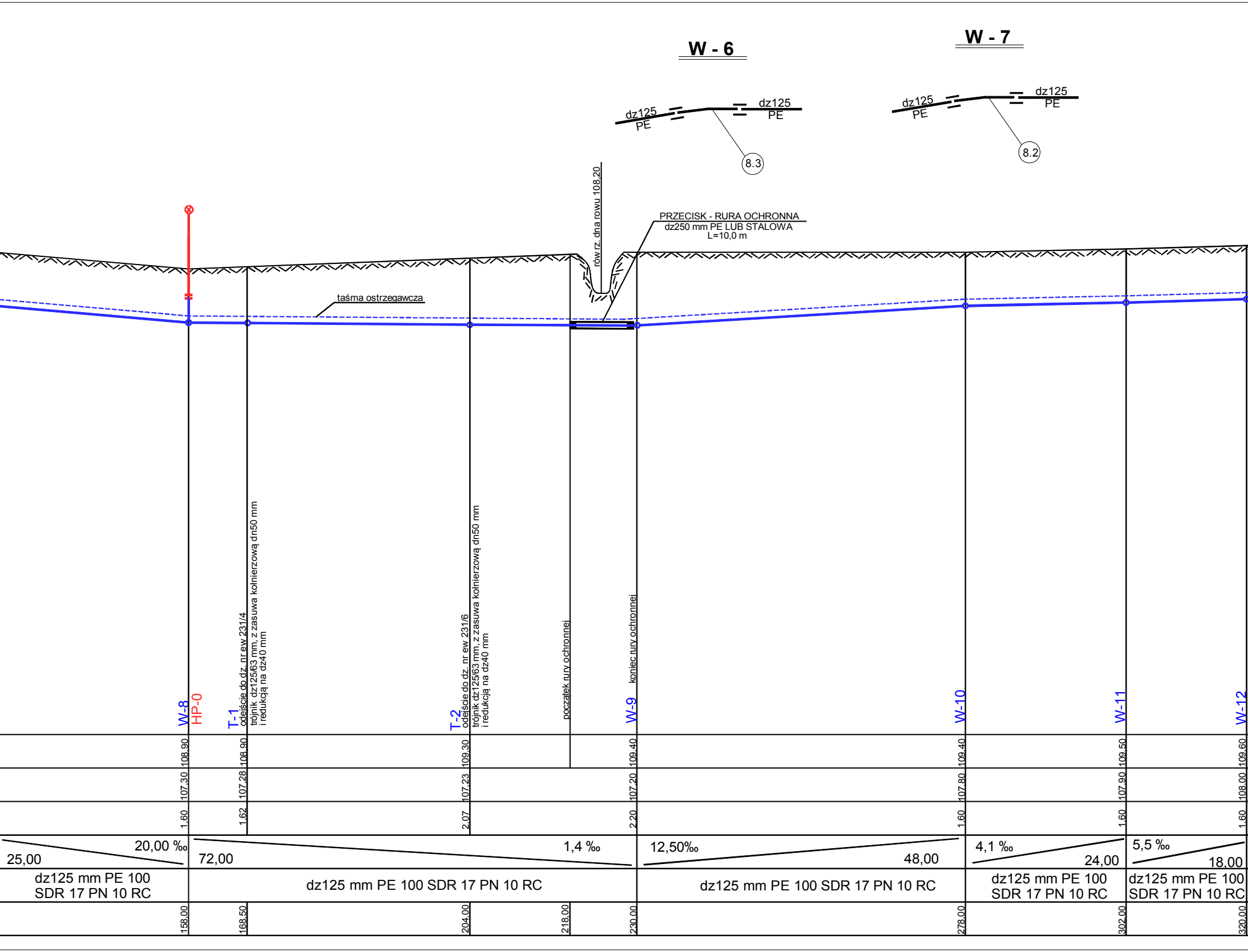
W - 6
dz125 PE
dz125 PE
8.3
W - 7
dz125 PE
dz125 PE
8.2
rów rz. dna rowu 108.20
PRZECISK - RURA OCHRONNA
dz250 mm PE LUB STALOWA
L=10,0 m
taśma ostrzegawcza
W-8
HP-0
T-1
odejście do dz. nr ew 231/4
trójnik dz125/63 mm, z zasuwą kołnierzową dn50 mm
i redukcją na dz40 mm
T-2
odejście do dz. nr ew 231/6
trójnik dz125/63 mm, z zasuwą kołnierzową dn50 mm
i redukcją na dz40 mm
początek rury ochronnej
W-9
koniec rury ochronnej
W-10
W-11
W-12
108.90
108.90
109.30
109.40
109.40
109.50
109.60
107.30
107.28
107.23
107.20
107.80
107.90
108.00
1.60
1.62
2.07
2.20
1.60
1.60
1.60
20,00 ‰
25,00
72,00
1,4 ‰
12,50‰
48,00
4,1 ‰
24,00
5,5 ‰
18,00
dz125 mm PE 100 SDR 17 PN 10 RC
dz125 mm PE 100 SDR 17 PN 10 RC
dz125 mm PE 100 SDR 17 PN 10 RC
dz125 mm PE 100 SDR 17 PN 10 RC
dz125 mm PE 100 SDR 17 PN 10 RC
158.00
168.50
204.00
218.00
230.00
278.00
302.00
320.00

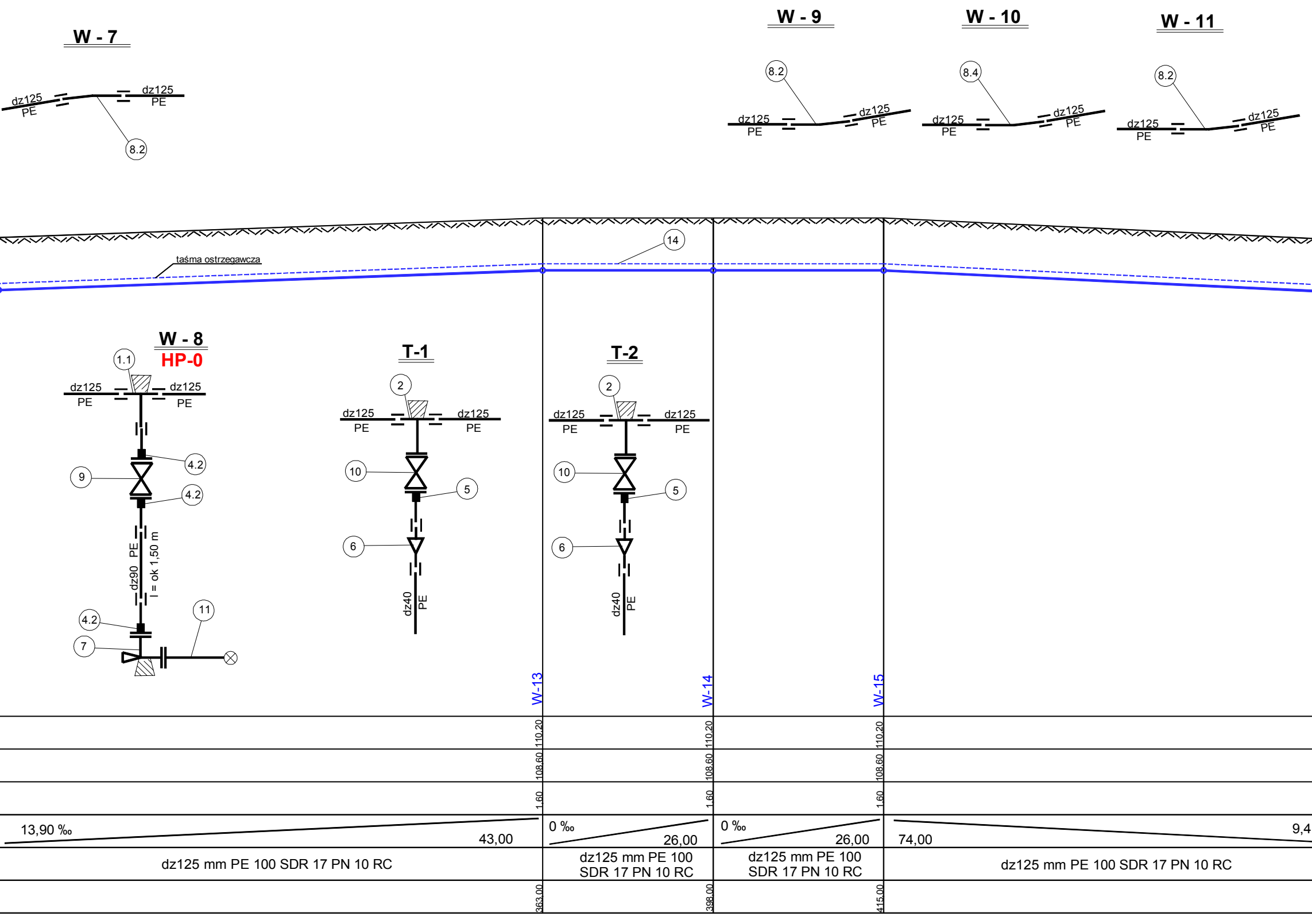
W - 7
dz125
PE
dz125
PE
8.2
W - 9
8.2
dz125
PE
dz125
PE
W - 10
8.4
dz125
PE
dz125
PE
W - 11
8.2
dz125
PE
dz125
PE
taśma ostrzegawcza
14
W - 8
HP-0
1.1
dz125
PE
dz125
PE
4.2
9
4.2
dz90 PE
l = ok 1,50 m
4.2
11
7
T-1
2
dz125
PE
dz125
PE
10
5
6
dz40
PE
T-2
2
dz125
PE
dz125
PE
10
5
6
dz40
PE
W-13
W-14
W-15
110.20
108.60
1.60
110.20
108.60
1.60
110.20
108.60
1.60
13,90 ‰
43,00
0 ‰
26,00
0 ‰
26,00
74,00
9,4
dz125 mm PE 100 SDR 17 PN 10 RC
dz125 mm PE 100
SDR 17 PN 10 RC
dz125 mm PE 100
SDR 17 PN 10 RC
dz125 mm PE 100 SDR 17 PN 10 RC
363.00
398.00
415.00

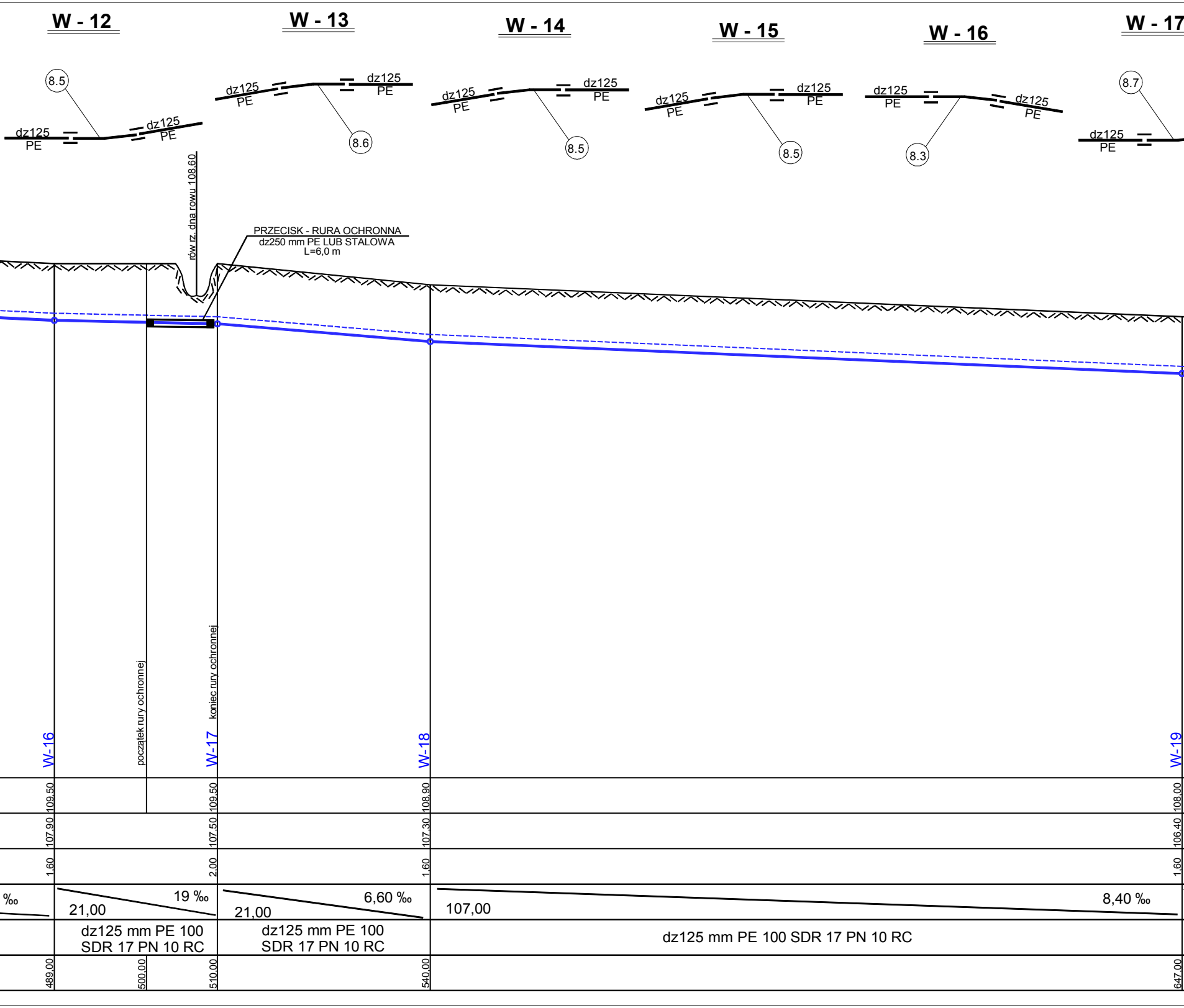
W - 12
W - 13
W - 14
W - 15
W - 16
W - 17
8.5
dz125
PE
dz125
PE
dz125
PE
dz125
PE
8.6
dz125
PE
dz125
PE
8.5
dz125
PE
dz125
PE
8.5
dz125
PE
dz125
PE
8.3
8.7
dz125
PE
rów rz. dna rowu 108.60
PRZECISK - RURA OCHRONNA
dz250 mm PE LUB STALOWA
L=6,0 m
W-16
początek rury ochronnej
W-17
koniec rury ochronnej
W-18
W-19
109.50
109.50
108.90
108.00
107.90
107.50
107.30
106.40
1.60
2.00
1.60
1.60
‰
19 ‰
21,00
6,60 ‰
21,00
107,00
8,40 ‰
dz125 mm PE 100
SDR 17 PN 10 RC
dz125 mm PE 100
SDR 17 PN 10 RC
dz125 mm PE 100 SDR 17 PN 10 RC
489.00
500.00
510.00
540.00
647.00

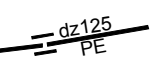

W - 18

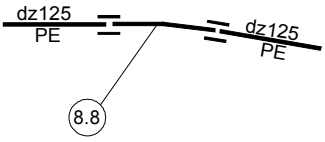
dz125
PE
dz125
PE
8.8

W - 20

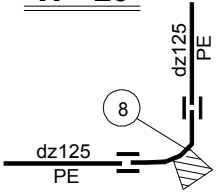
dz125
PE
8
dz125
PE

W - 20

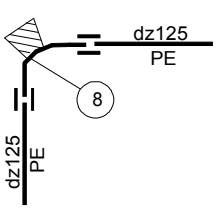
dz125
PE
8
dz125
PE

W - 21

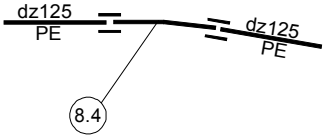
dz125
PE
dz125
PE
8.4

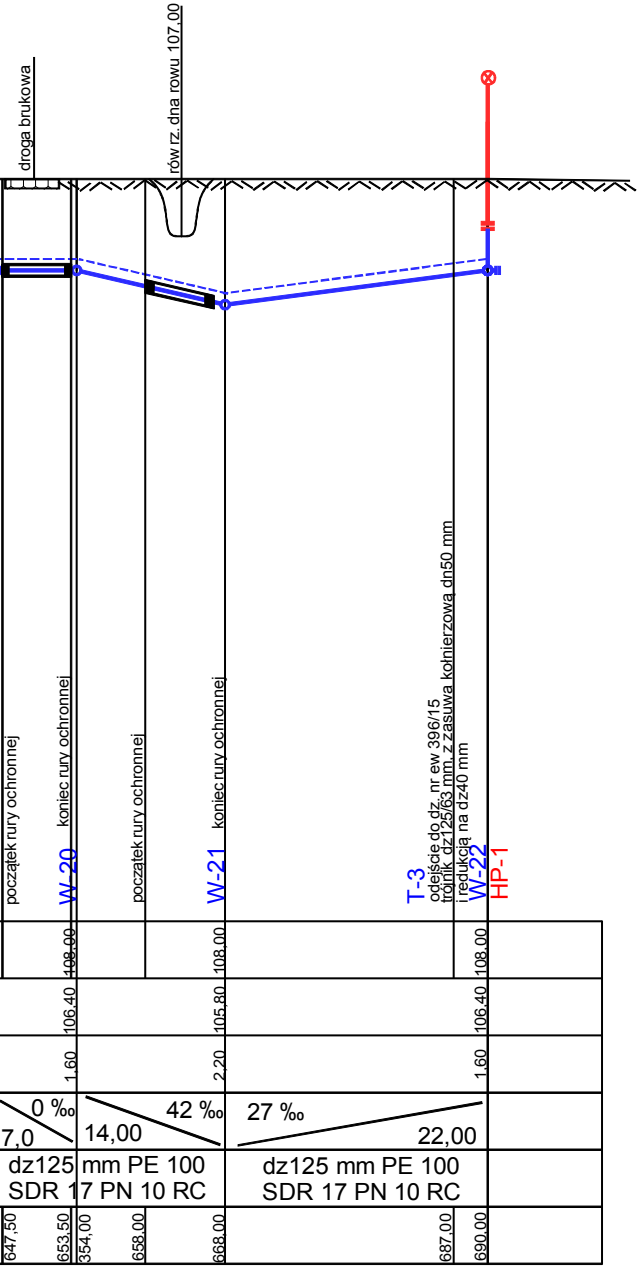
droga brukowa
rów rz. dna rowu 107.00
początek rury ochronnej
koniec rury ochronnej
W-20
początek rury ochronnej
koniec rury ochronnej
W-21
T-3
odejście do dz. nr ew 396/15
trójnik dz125/63 mm, z zasuwą kołnierzową dn50 mm
i redukcją na dz40 mm
W-22
HP-1
108.00
108.00
108.00
106.40
105.80
106.40
1.60
2.20
1.60
0 ‰
42 ‰
27 ‰
7,0
14,00
22,00
dz125 mm PE 100
SDR 17 PN 10 RC
dz125 mm PE 100
SDR 17 PN 10 RC
647.50
653.50
354.00
658.00
668.00
687.00
690.00

T-3

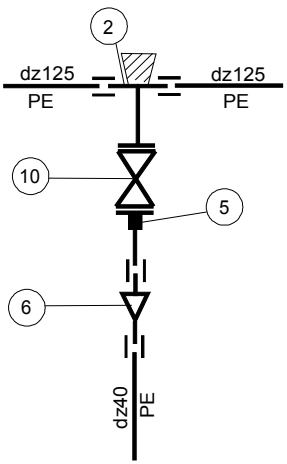
2
dz125
PE
dz125
PE
10
5
6
dz40
PE

W - 22

HP-1

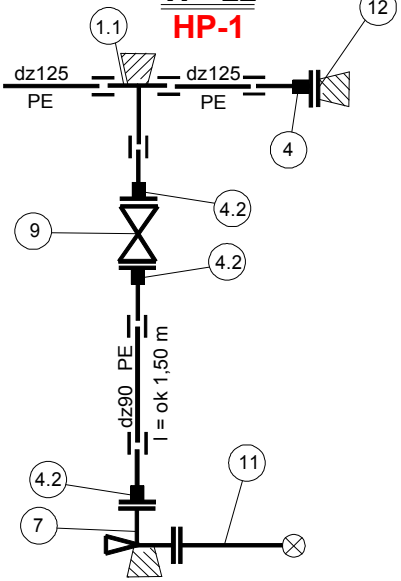
1.1
12
dz125
PE
dz125
PE
4
4.2
9
4.2
dz90 PE
l = ok 1,50 m
4.2
11
7

UWAGA:

w związku z brakiem szczegółowych danych na temat zagłębienia istniejącej infrastruktury podziemnej należy zachować szczególną ostrożność przy przy wykonywaniu przecisku
należy stosować się do uzgodnień z Gmina , opini ZUD

Jednostka projektowa:	**Projektant:**
USŁUGI PROJEKTOWE - PAWEŁ SĄSIADEK ul. Ogrodowa 27, 67-400 Wschowa tel. 663 490 639 NIP: 925-178 -45-05 e-mail: uslugiprojektowe@wp.pl	mgr inż. Paweł Sąsiadek upr. nr LBS/0021/PWOS/10 w spec. instalacji i sieci sanitarnych **Asystent:** mgr Dominik Sąsiadek

Nazwa rys:	Profil sieci wodociągowej W-1 do W- 22, ETAP I PROJEKT WYKONAWCZY
Obiekt:	Rozbudowa sieci wodociągowej ETAP I i ETAP II
Adres:	Czerniec dz. nr ew. 231/7, 236, 427, Gmina Lubin jednostka ew. 021102_2 Lubin -obszar wiejski obręb 0004 Czerniec
Inwestor:	Przedsiębiorstwo Gospodarki Komunalnej Gminy Lubin Sp. z o.o. Księgnice 14, 59-300 Lubin

Data:	22.12.2020	Skala:	1 : $\frac{100}{500}$	Nr rys:	**3.3. P.W.**